DATI TECNICI FUNZIONALI

PROFONDITA' DI INTERRAMENTO
LARGHEZZA AREA DI LAVORO
ALLACCIAMENTI DN 3" - TUBAZIONE DA RECUPERARE
TUBAZIONE DA RECUPERARE
TUBAZIONE DA INTASARE
IMPIANTI/ATTRAVERSAMENTI DA DISMETTERE
RIFERIMENTO A DISEGNI E PARTICOLARI
INTERFERENZE CON SERVIZI INTERRATI
PEZZI SPECIALI DA INSERIRE
CONFINI AMMINISTRATIVI

DATI CARATTERISTICI

DATI DI COSTRUZIONE

PRESSIONE MASSIMA DI ESERCIZIO (MOP) 64.0 bar

DATI GENERALI

DN	80	[3"]	51.00 m
DN	300	[12"]	2888.00 m

LUNGHEZZA TOTALE IMPIANTO 2888.00 m.

FASE EMISSIONE Costruzione

PLANIMETRIA 1:2000

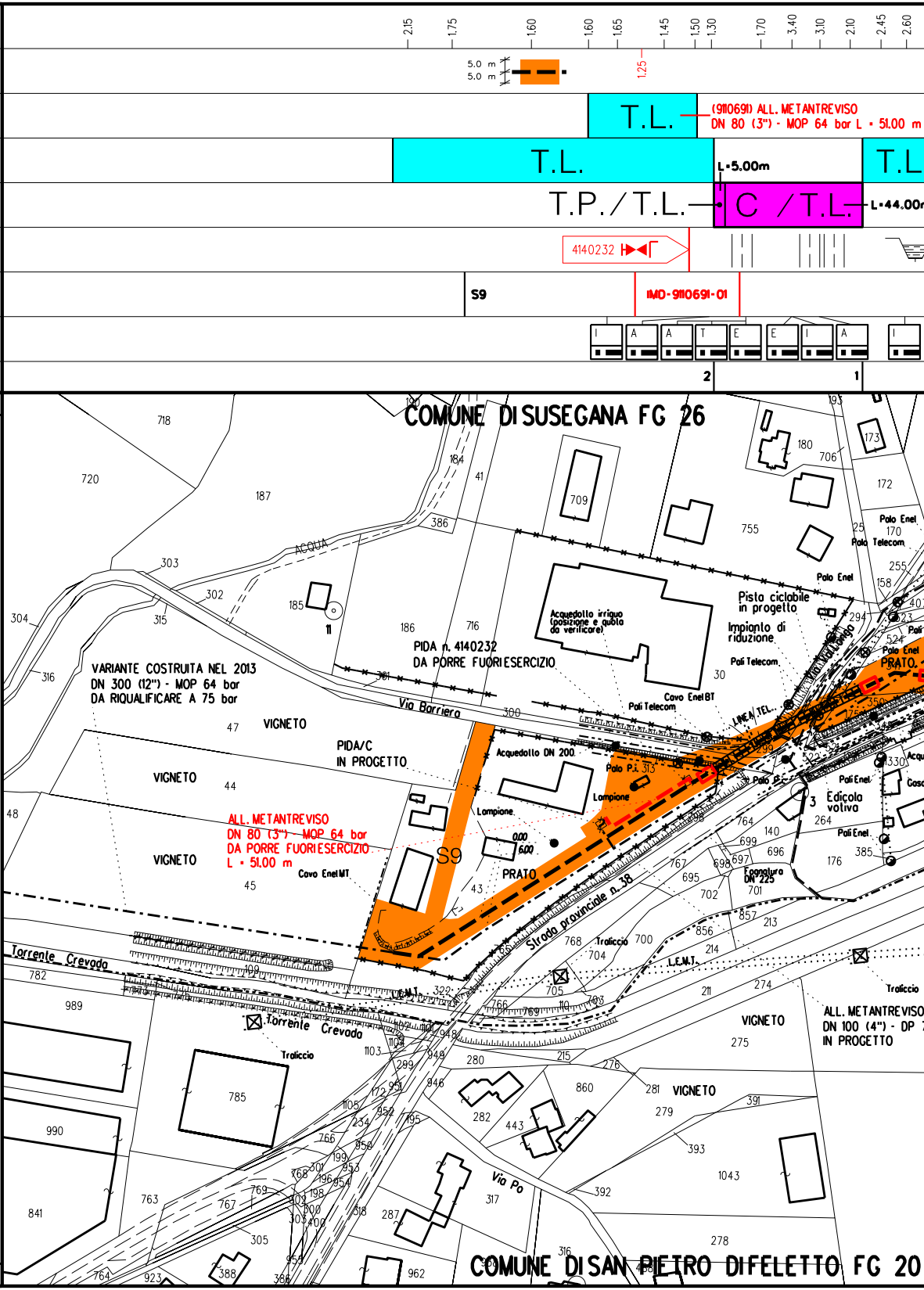
2.15
1.75
1.60
1.60
1.65
1.45
1.50
1.30
1.70
3.40
3.10
2.10
2.45
2.60
5.0 m
5.0 m
1.25
T.L.
(9110691) ALL. METANTREVISO
DN 80 (3") - MOP 64 bar L = 51.00 m
T.L.
L=5.00m
T.L.
T.P./T.L.
C /T.L.
L=44.00
4140232
S9
IMD-9110691-01
I
A
A
T
E
E
I
A
I
2
1
COMUNE DI SUSEGANA FG 26
VARIANTE COSTRUITA NEL 2013
DN 300 (12") - MOP 64 bar
DA RIQUALIFICARE A 75 bar
PIDA n. 4140232
DA PORRE FUORI ESERCIZIO
PIDA/C
IN PROGETTO
ALL. METANTREVISO
DN 80 (3") - MOP 64 bar
DA PORRE FUORI ESERCIZIO
L = 51.00 m
VIGNETO
VIGNETO
VIGNETO
VIGNETO
VIGNETO
Via Barriera
ACQUA
Acquedotto irriguo (posizione e quota da verificare)
Acquedotto DN 200
Pista ciclabile in progetto
Impianto di riduzione
Strada provinciale n. 38
Torrente Crevada
Torrente Crevada
Traliccio
Traliccio
Traliccio
PRATO
PRATO
Cavo Enel MT
Cavo Enel BT
Pali Telecom
Palo Enel
Palo Telecom
Polo P.I. 313
Lampione
Lampione
Edicola votiva
Fognatura DN 225
LINEA TEL.
L.E.M.T.
ALL. METANTREVISO
DN 100 (4") - DP
IN PROGETTO
Via Po
S9
0.00
6.00
COMUNE DI SAN PIETRO DI FELETTO FG 20

CONFINI AMMINISTRATIVI

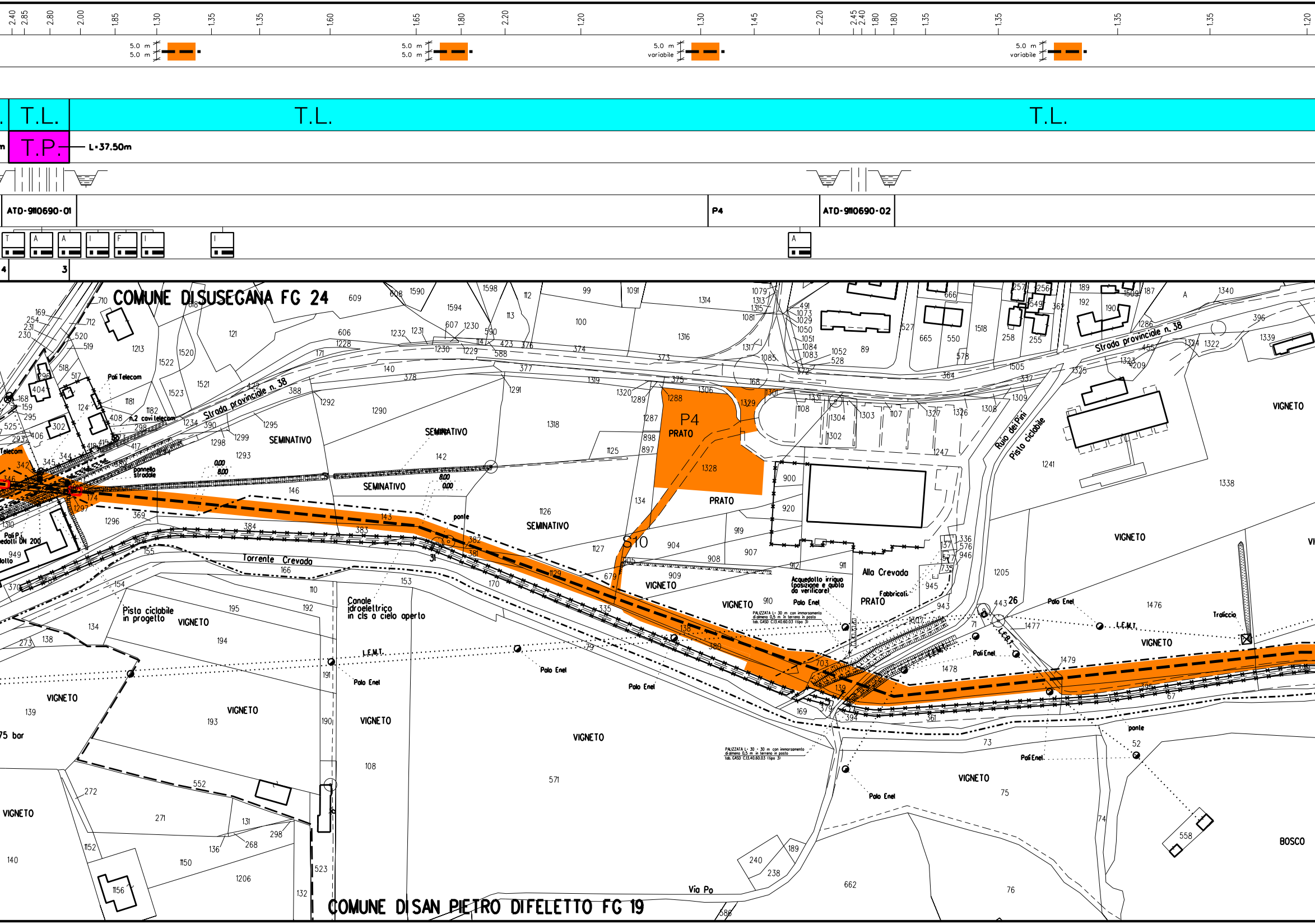
2.40
2.85
2.80
2.00
1.85
1.30
1.35
1.35
1.60
1.65
1.80
2.20
1.20
1.30
1.45
2.20
2.45
2.40
1.80
1.80
1.35
1.35
1.35
1.35
1.20
5.0 m
5.0 m
5.0 m
5.0 m
5.0 m
variabile
5.0 m
variabile
T.L.
T.L.
T.L.
T.P.
L=37.50m
ATD-9110690-01
P4
ATD-9110690-02
T
A
A
I
F
I
I
A
4
3
COMUNE DI SUSEGANA FG 24
COMUNE DI SAN PIETRO DI FELETTO FG 19
Strada provinciale n. 38
Strada provinciale n. 38
Torrente Crevada
Pali Telecom
n.2 cavi telecom
pannello stradale
P4
PRATO
PRATO
S10
SEMINATIVO
SEMINATIVO
SEMINATIVO
VIGNETO
Alla Crevada
Fabbricati
Acquedotto irriguo (posizione e quota da verificare)
Palo Enel
L.E.M.T.
Canale idroelettrico in cls a cielo aperto
Pista ciclabile in progetto
Pista ciclabile
Rio dei Pini
ponte
Traliccio
Poli Pi
Metanodotti DN 200
75 bar
BOSCO
Via Po
PALIZZATA L= 30 m con immorsamento di almeno 0,5 m in terreno in posto tab. GASD C13.40.60.03 (tipo 3)
PALIZZATA L= 30 - 30 m con immorsamento di almeno 0,5 m in terreno in posto tab. GASD C13.40.60.03 (tipo 3)
0.00
8.00
8.00
0.00
26
31

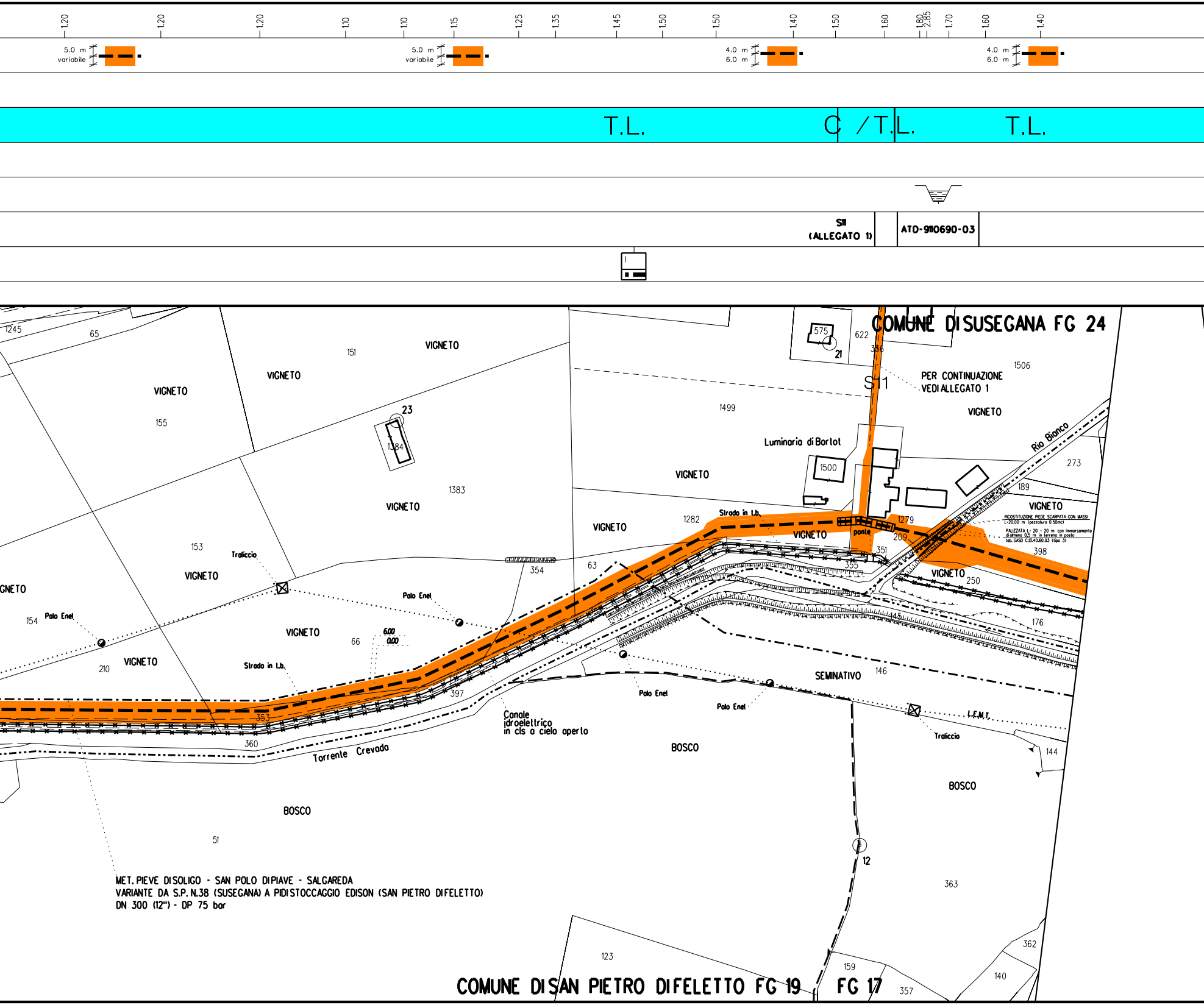
1.20
1.20
1.20
1.10
1.10
1.15
1.25
1.35
1.45
1.50
1.50
1.40
1.50
1.60
1.80
2.85
1.70
1.60
1.40
5.0 m variabile
5.0 m variabile
4.0 m 6.0 m
4.0 m 6.0 m
T.L.
C / T.L.
T.L.
S11 (ALLEGATO 1)
ATD-9110690-03
COMUNE DI SUSEGANA FG 24
1245
65
151
VIGNETO
VIGNETO
VIGNETO
155
575
21
622
356
S11
PER CONTINUAZIONE VEDI ALLEGATO 1
1506
VIGNETO
1499
23
1384
Luminaria di Bortol
Rio Bianco
273
1500
1383
VIGNETO
VIGNETO
189
VIGNETO
RICOSTITUZIONE PIEDE SCARPATA CON MASSI L=20.00 m (pezzatura 0.50mc)
PALIZZATA L= 20 + 20 m con immorsamento di almeno 0,5 m in terreno in posto tab. CASD C.13.40.60.03 (tipo 3)
398
1282
Strada in t.b.
1279
ponte
209
VIGNETO
VIGNETO
351
355
VIGNETO
250
153
Traliccio
63
354
VIGNETO
GNETO
Palo Enel
154
Palo Enel
VIGNETO
6.00
0.00
66
176
145
VIGNETO
210
Strada in t.b.
SEMINATIVO
146
397
353
Palo Enel
Palo Enel
I.E.M.T.
Traliccio
360
Canale idroelettrico in cls a cielo aperto
Torrente Crevada
BOSCO
144
BOSCO
BOSCO
51
12
363
MET. PIEVE DI SOLIGO - SAN POLO DI PIAVE - SALGAREDA
VARIANTE DA S.P. N.38 (SUSEGANA) A PIDI STOCCAGGIO EDISON (SAN PIETRO DI FELETTO)
DN 300 (12") - DP 75 bar
123
159
362
140
357
COMUNE DI SAN PIETRO DI FELETTO FG 19
FG 17

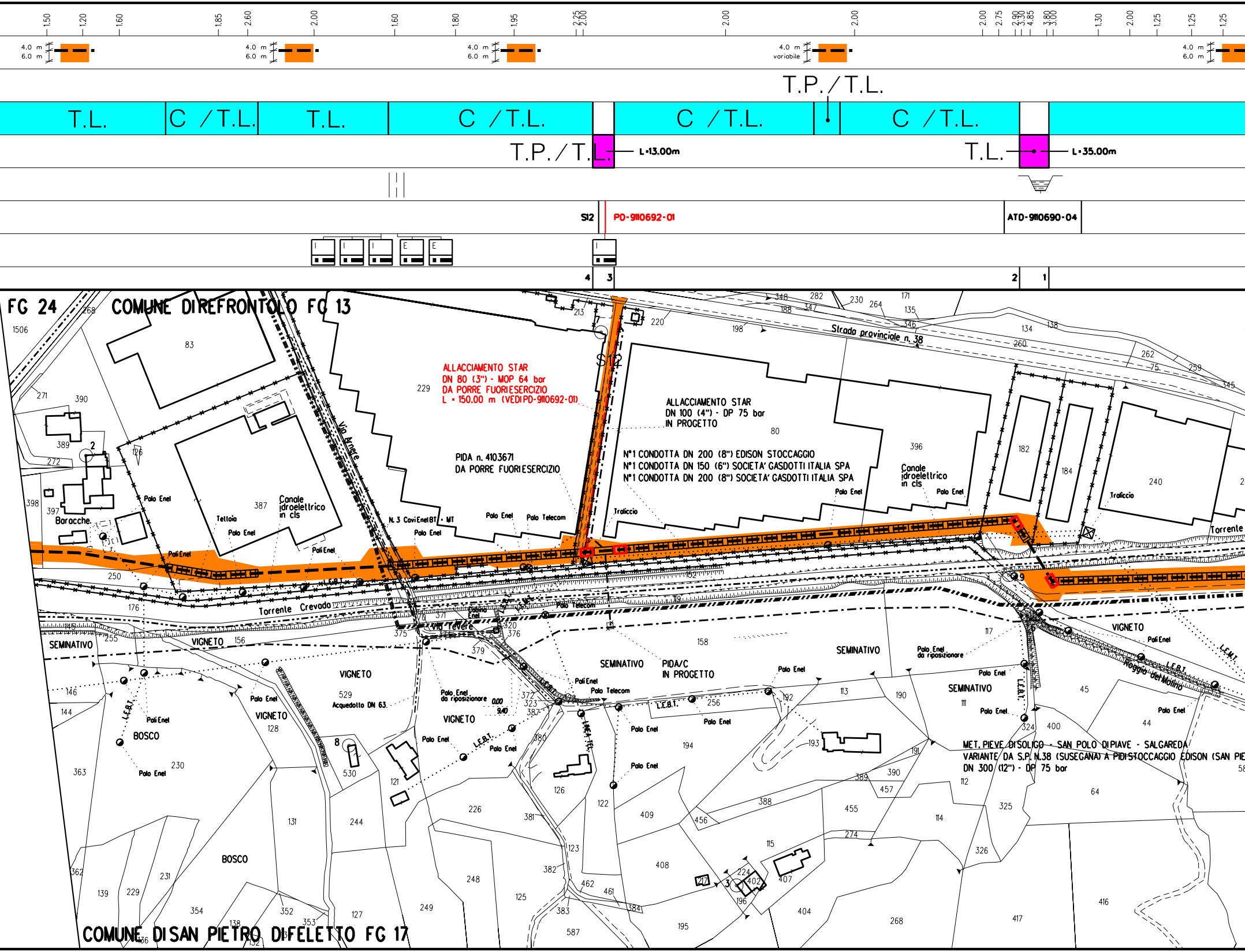
1.50
1.20
1.60
1.85
2.60
2.00
1.60
1.80
1.95
2.25
2.00
2.00
2.00
2.00
2.75
2.90
3.30
4.85
3.80
3.00
1.30
2.00
1.25
1.25
1.25
4.0 m
6.0 m
4.0 m
variabile
T.P./T.L.
T.L.
C /T.L.
T.L.
C /T.L.
C /T.L.
C /T.L.
T.P./T.L.
L=13.00m
T.L.
L=35.00m
S12
PD-9110692-01
ATD-9110690-04
I
E
4
3
2
1
FG 24
COMUNE DI REFRONTOLO FG 13
ALLACCIAMENTO STAR
DN 80 (3") - MOP 64 bar
DA PORRE FUORI ESERCIZIO
L = 150.00 m (VEDI PD-9110692-01)
ALLACCIAMENTO STAR
DN 100 (4") - DP 75 bar
IN PROGETTO
N°1 CONDOTTA DN 200 (8") EDISON STOCCAGGIO
N°1 CONDOTTA DN 150 (6") SOCIETA' GASDOTTI ITALIA SPA
N°1 CONDOTTA DN 200 (8") SOCIETA' GASDOTTI ITALIA SPA
PIDA n. 4103671
DA PORRE FUORI ESERCIZIO
Strada provinciale n. 38
Via Arnere
Torrente Crevada
Torrente
Via Tevere
Roggia del Molino
Canale idroelettrico in cls
Tettoia
Baracche
Traliccio
Polo Enel
Palo Telecom
Palo Enel da riposizionare
N. 3 Cavi Enel BT - MT
Cabina Enel
Acquedotto DN 63
L.E.B.T.
L.E.M.T.
LINEA TEL.
PIDA/C IN PROGETTO
SEMINATIVO
VIGNETO
BOSCO
MET. PIEVE DI SOLIGO - SAN POLO DI PIAVE - SALGAREDA
VARIANTE DA S.P. N.38 (SUSEGANA) A PIDI STOCCAGGIO EDISON (SAN PIE
DN 300 (12") - DP 75 bar
COMUNE DI SAN PIETRO DI FELETTO FG 17
0.00
9.40
1506
268
83
229
213
220
198
348
188
347
282
230
264
171
135
346
134
138
260
262
75
259
345
80
396
182
184
240
271
390
389
2
272
126
398
397
387
250
176
145
255
156
371
320
376
375
379
158
117
146
144
529
372
323
387
380
8
530
121
128
363
230
192
256
113
190
111
45
44
324
400
193
191
194
389
390
457
112
64
325
122
126
409
388
455
456
114
274
115
131
244
226
381
123
408
326
416
362
231
139
229
354
352
353
138
136
132
127
249
248
125
382
462
461
383
384
224
402
407
217
3
196
404
268
417
195
587
9
6

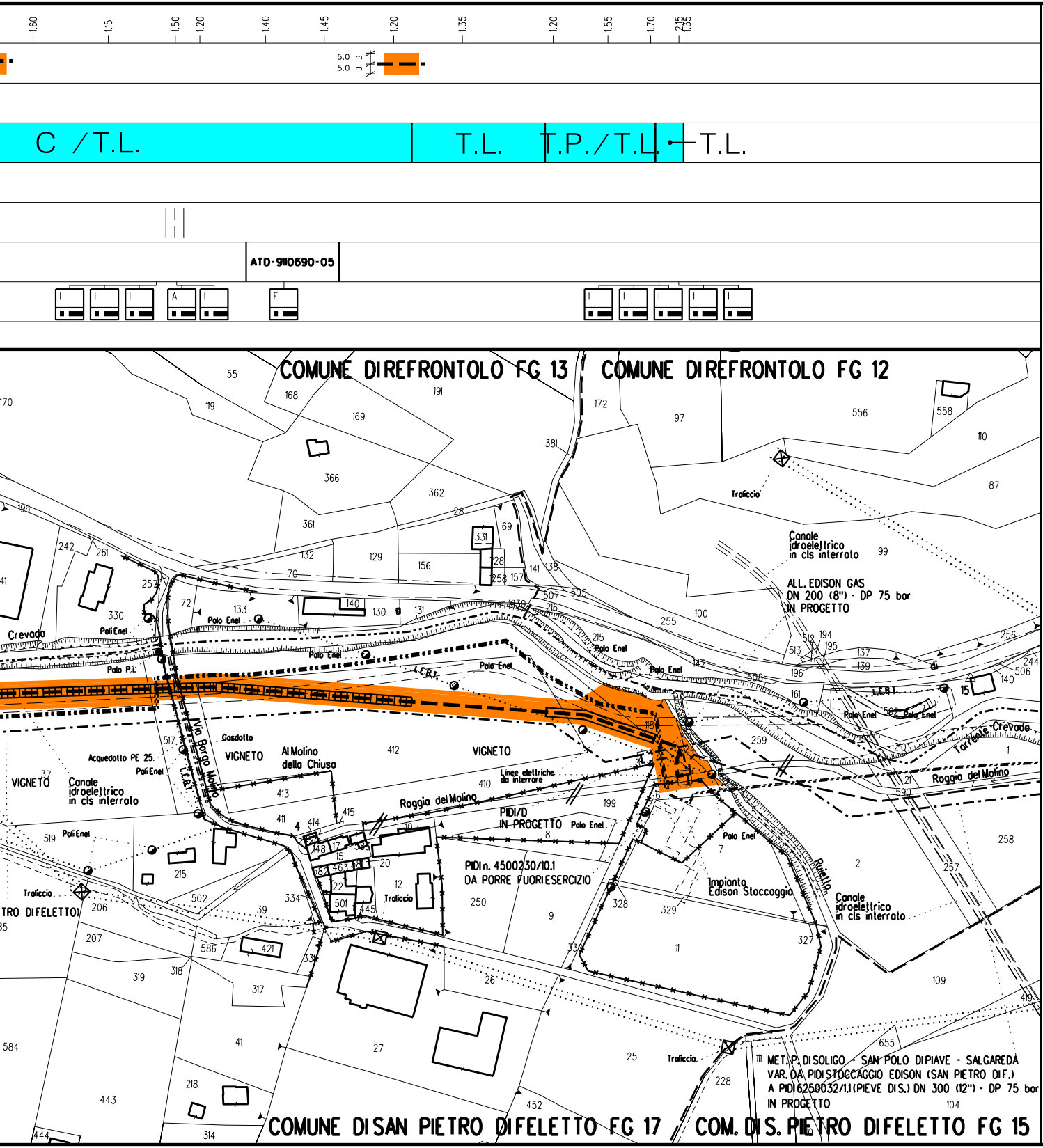
1.60
1.15
1.50
1.20
1.40
1.45
1.20
1.35
1.20
1.55
1.70
2.15
1.35
5.0 m
5.0 m
C /T.L.
T.L.
T.P./T.L.
T.L.
ATD-9110690-05
COMUNE DI REFRONTOLO FG 13
COMUNE DI REFRONTOLO FG 12
Traliccio
Canale idroelettrico in cls interrato
ALL. EDISON GAS DN 200 (8") - DP 75 bar IN PROGETTO
Crevada
Palo Enel
Polo Enel
Polo P.I.
L.E.B.T.
Gasdotto
VIGNETO
Al Molino della Chiusa
Acquedotto PE 25
Via Borgo Molino
Canale idroelettrico in cls interrato
Roggia del Molino
Linee elettriche da interrare
PIDI/D IN PROGETTO
PIDI n. 4500230/10.1 DA PORRE FUORI ESERCIZIO
Impianto Edison Stoccaggio
Torrente Crevada
Ruietto
Canale idroelettrico in cls interrato
TRO DI FELETTO
MET. P. DI SOLIGO - SAN POLO DI PIAVE - SALGAREDA
VAR. DA PIDI STOCCAGGIO EDISON (SAN PIETRO DI F.)
A PIDI 6250032/1.1 (PIEVE DI S.) DN 300 (12") - DP 75 bar
IN PROGETTO
COMUNE DI SAN PIETRO DI FELETTO FG 17
COM. DI S. PIETRO DI FELETTO FG 15

ALLEGATO 1

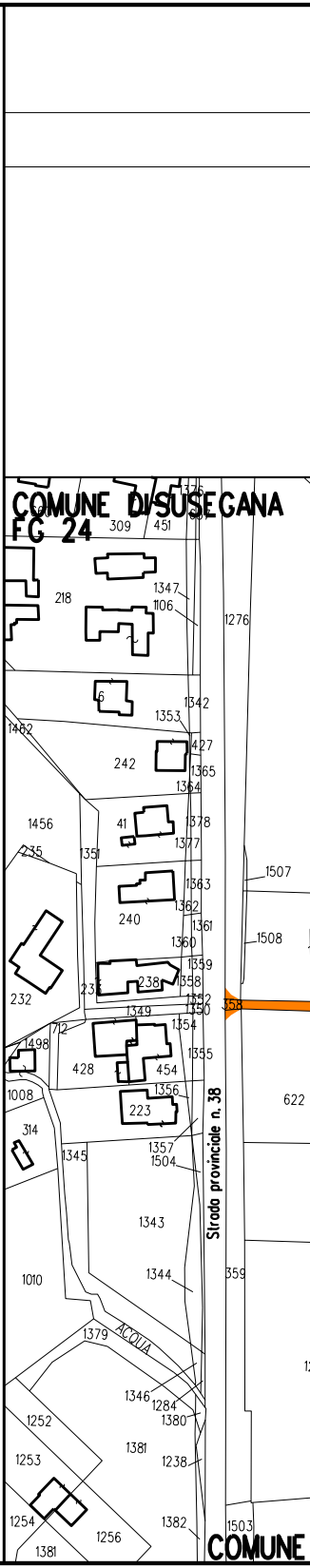
COMUNE DI SUSEGANA
FG 24
Strada provinciale n. 38
ACQUA
COMUNE

ALLEGATO "1"

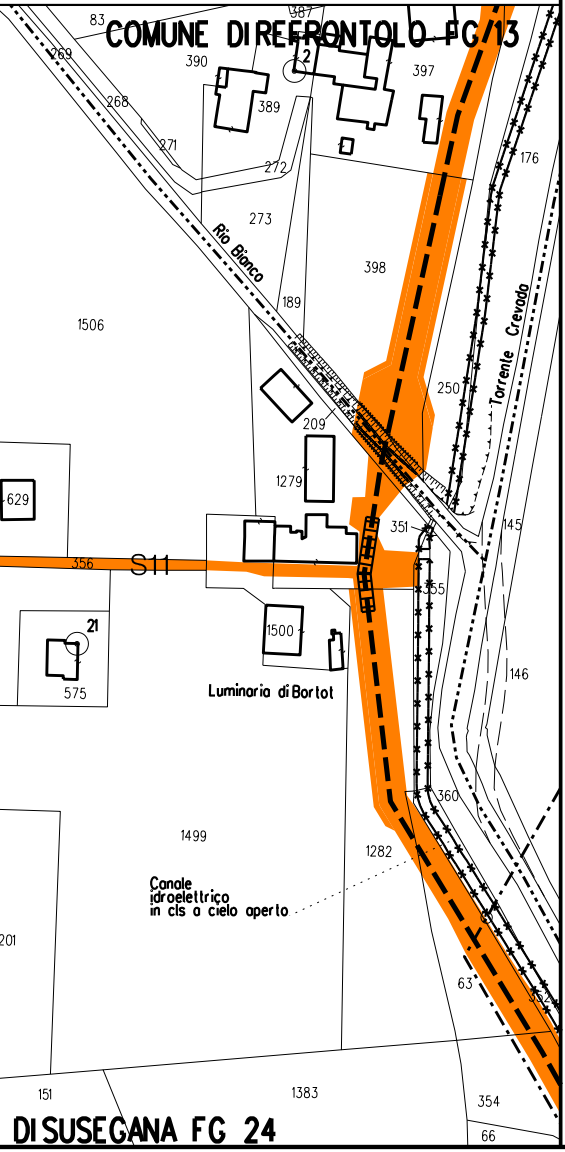
COMUNE DI REFRONTOLO FG 13
83
387
269
390
2
397
268
389
271
272
176
273
Rio Bianco
398
189
1506
Torrente Crevada
250
209
1279
629
351
145
356
S11
355
21
1500
575
Luminaria di Bortot
146
360
1499
1282
Canale idroelettrico in cls a cielo aperto
201
63
352
151
1383
354
DI SUSEGANA FG 24
66

NOTE PER LA DISMISSIONE

PRIMA DI PROCEDERE CON L'ESECUZIONE DEGLI SCAVI DEL METANODOTTO E' NECESSARIO ACCERTARE L'ESATTA UBICAZIONE PLANO-ALTIMETRICA DI TUTTI I SERVIZI INTERRATI INTERFERENTI

L'INDAGINE ANDRA' SVOLTA MEDIANTE L'ESECUZIONE DI SAGGI A MANO ED ALLA PRESENZA DI RAPPRESENTANTI DELL'ENTE PROPRIETARIO

L'EVENTUALE INERTIZZAZIONE DEL TUBO DI PROTEZIONE IN CORRISPONDENZA DEGLI INTASAMENTI DEL TUBO DI LINEA DOVRA' ESSERE EFFETTUATA TRAMITE IL POMPAGGIO DELLA MALTA CEMENTIZIA ATTRAVERSO I TUBI DI SFIATO ESISTENTI

LEGENDA

☐	Punto per il pompaggio di miscele cementizie
T.L.	Tubo di linea da intasare o rimuovere
T.P.	Tubo di protezione da intasare o rimuovere
C	Tubo in Cunicolo in CLS da intasare o rimuovere
▪	Misure da planimetria (indicative)
🟧 — — —	Aree di occupazione temporanea
🟧	Strade di accesso provvisorie alle aree di lavoro
— — —	Tubazione da intasare/recuperar
— — —	Tubazione in dismissione da altr
—·—·—	Tubazione in progetto

LEGENDA INTERFERENZA CON SERVIZI I

FPD +dd	Condotta SRG in sovrapasso	IP -dd	Condotta in sottop

Il servizio interrato e' identificato da una sigla composta al massimo

Il primo identifica il tipo di servizio e puo' assumere i seguenti valori:
A = ACQUEDOTTO F = FOGNATURA T = CAVI PER TELEF
I = CONDOTTE TRASPORTANTI "INFIAMMABILI" O ALTRI FLUIDI
E = CAVI PER ENERGIA ELETTRICA nessun carattere = NON DETER
Il secondo vale "P" ed e' presente solo se il servizio e' dotato di prot
Il terzo vale "D" ed e' presente solo se il servizio e/o la protezione
di eventuali fuoriuscite di gas.

dd = DISTANZA CONDOTTA/SERVIZIO ESPRESSA IN cm

TABELLA DELLE ANNOTAZIONI

1	Fondello DN 300 (12") per intasamento con predisposizione fissaggio
2	Fondello DN 300 (12") di chiusura per intasamento condotta
3	Fondello DN 450 (18") per intasamento con predisposizione fissaggio
4	Fondello DN 450 (18") di chiusura per intasamento condotta

re

a opera

NTERRATI

SRG
asso

da tre caratteri.

ONIA

MINATO
tezione meccanica.
sono drenanti

manichetta	n. 2
	n. 2
manichetta	n. 2
	n. 2

Il presente disegno e' di proprieta' aziendale - La societa' tutelera' i propri diritti a termine di legge.

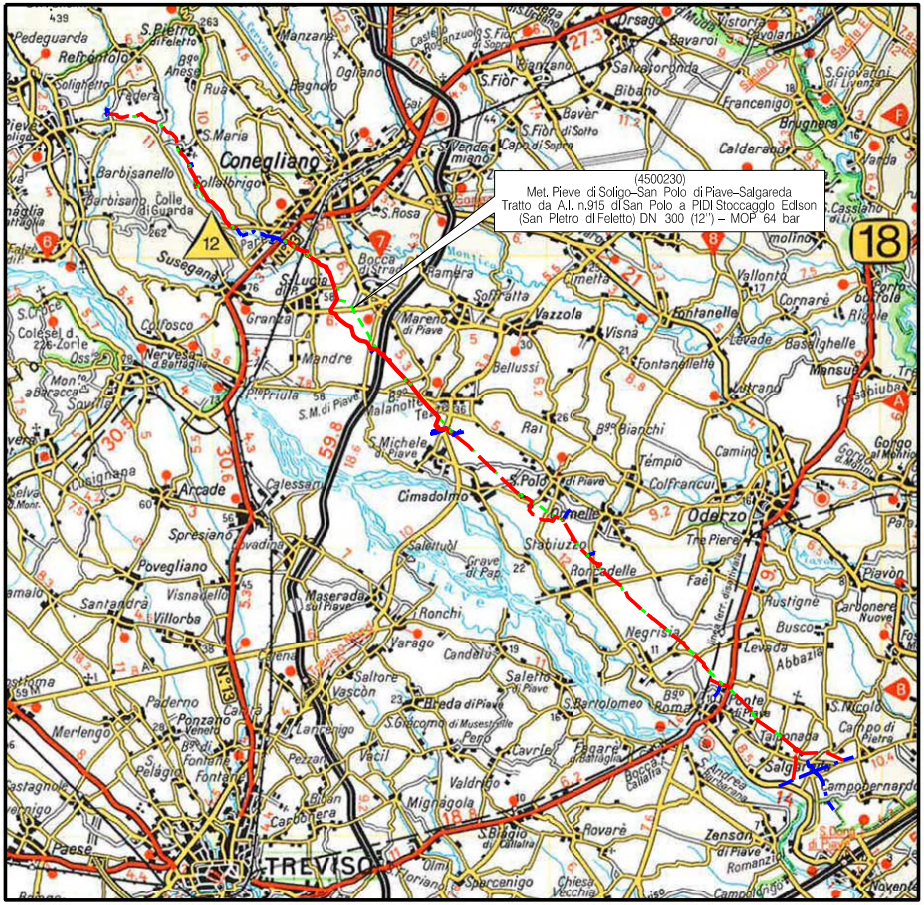
(4500230)
Met. Pieve di Soligo–San Polo di Piave–Salgareda
Tratto da A.I. n.915 di San Polo a PIDI Stoccaggio Edison
(San Pietro di Feletto) DN 300 (12") – MOP 64 bar
Conegliano
Susegana
Refrontolo
S.Pietro di Feletto
Oderzo
TREVISO
S.Polo di Piave
Ormelle
Salgareda
Spresiano
Arcade
Cimadolmo
Mareno di Piave
Vazzola
Fontanelle
Maserada sul Piave
Breda di Piave
Carbonera
Ponte di Piave
Zenson di Piave
18
12

COROGRAFIA **SCALA 1:200.000**

Nei Comuni di SUSEGANA, REFRONTOLO, SAN PIETRO DI FELETTO.

DOTT. ING. LUMINARI MARCO N.1332

Rev.	Data	Descrizione	Disegn.	Contr.	Approv.
2	18/09/2020	EMISSIONE PER COSTRUZIONE - INTASAMENTO ATTR. TORRENTE CREVADA	RIGHI A.	BATTISTI	LUMINARI
1	22/07/2019	EMISSIONE PER COSTRUZIONE	RIGHI A.	BATTISTI	LUMINARI
0	30/11/2018	EMISSIONE PER APPALTO	RIGHI A.	BATTISTI	LUMINARI

Proprietario: snam

Progettista: COMIS
consulenza materiali - ispezioni - saldatura
progettazione-direzione lavori

Disegno
PD-9110690-01

Impianto: DISMISSIONE ASSOCIATA VARIANTE DA S.P. N.38 (SUSEGANA)
A PIDI STOCCAGGIO EDISON (SAN PIETRO DI FELETTO)
DN 300 (12") - MOP 64 bar
E OPERE CONNESSE

Revisione 2

Comm. NR/16091/R-L02

Cod.tec. 9110690

PLANIMETRIA CATASTALE
CON TRACCIATO DA PORRE FUORI ESERCIZIO

Scala 1:2000